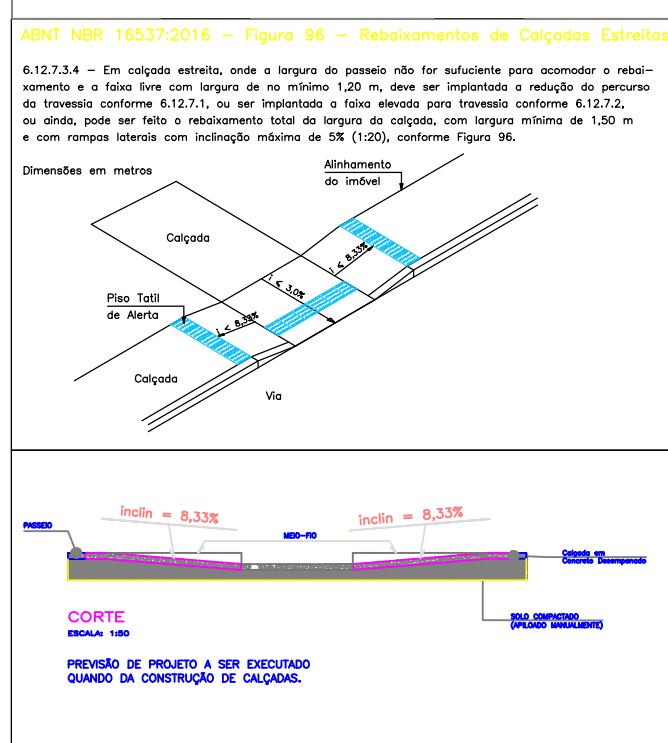
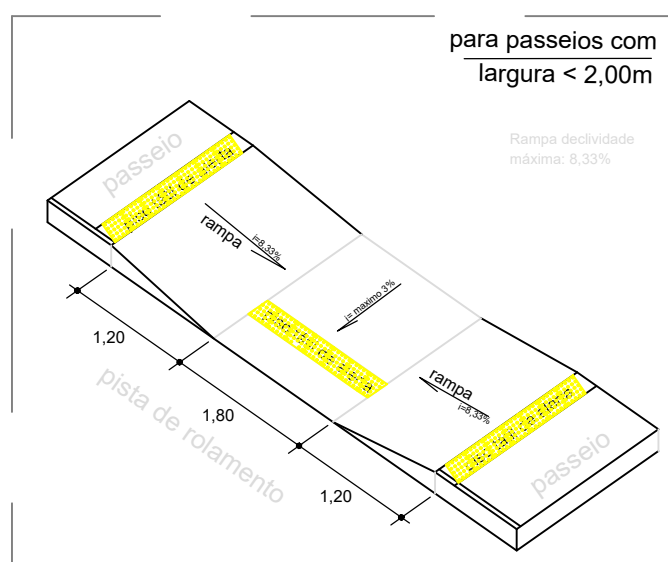
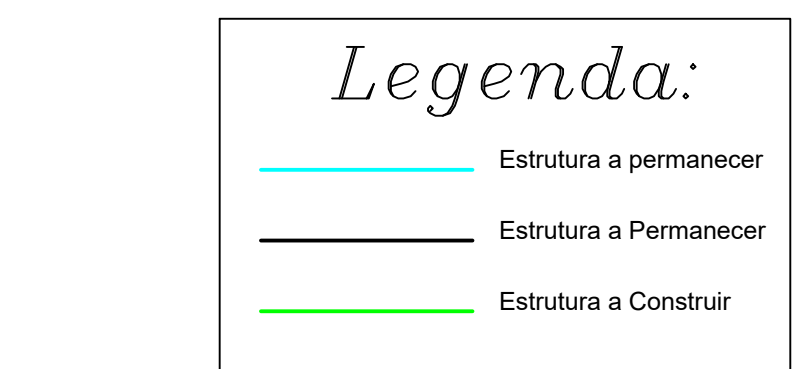
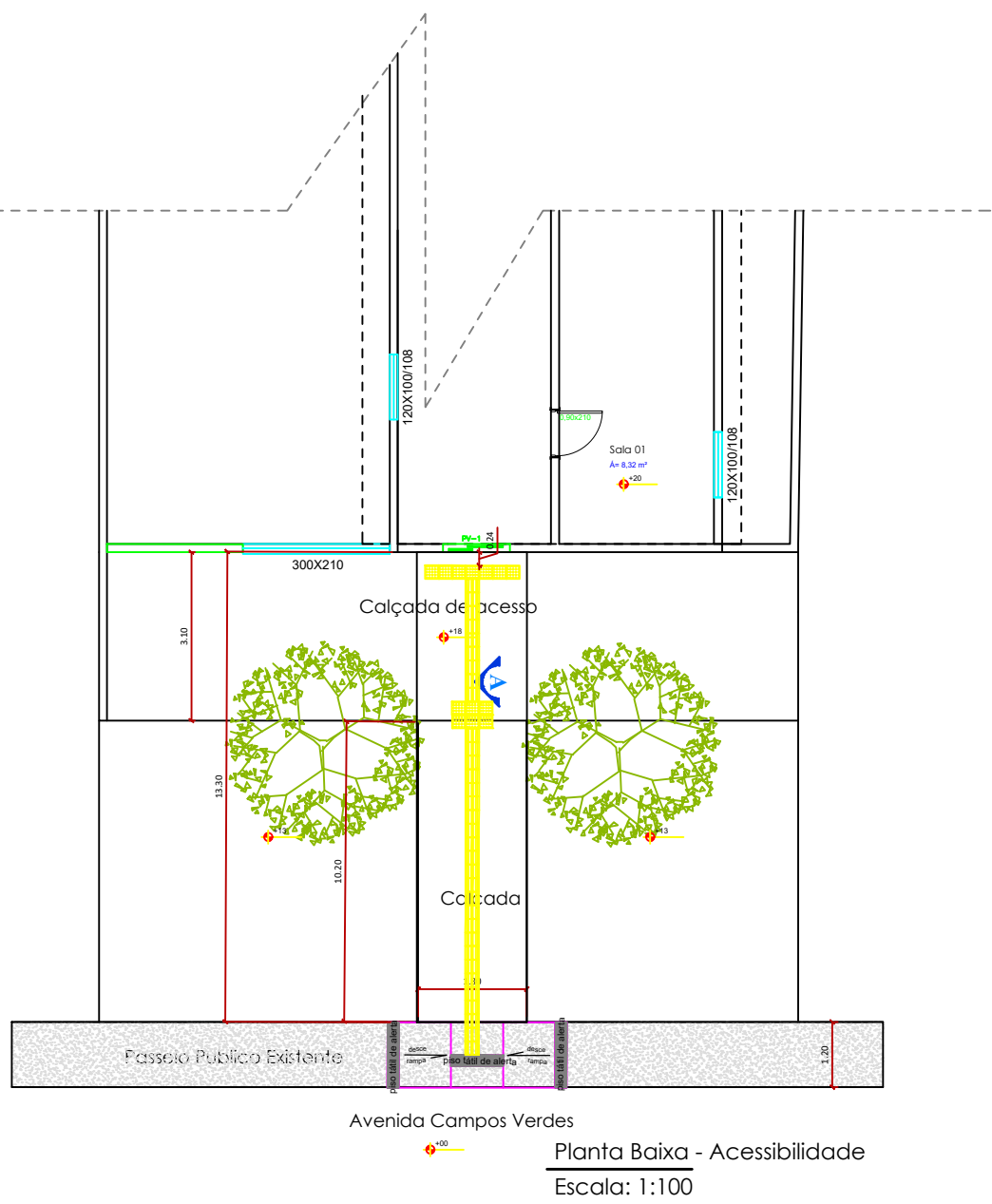


COORDENADAS GEOGRAFICAS:
Latitude: -14.277340°
Longitude: -49.658271°

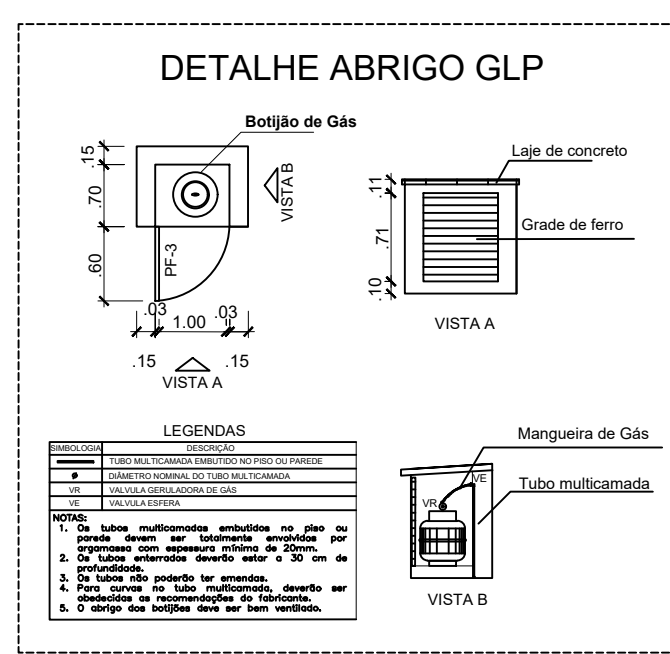


QUADRO DE ABERTURAS				
JANELAS	NUMERO	QTD.	DIMENSÃO (LxH) (mm)	MODELO
J1	7	120x100 / 108	CORRER / 2 FOLHAS	FERRO / VIDRO
J2	1	60x50 / 150	BASQUILA	FERRO / VIDRO
J3	1	100x50 / 150	BASQUILA	FERRO / VIDRO
PORTAS	NUMERO	QTD.	DIMENSÃO (LxH) (mm)	MODELO
P1	5	90 x 210	ABRIR / 1 FOLHA	MADERA
P2	1	90 x 210	ABRIR / 1 FOLHA	FERRO
P3	2	70 x 210	ABRIR / 1 FOLHA	MADERA
P4	1	250 x 215	CORRER / 2 FOLHAS	VIDRO
PT	1	300 x 210	CORRER / 1 FOLHA	METAL

QUADRO DE ÁREAS	
ÁREA DO TERRENO	372,90m²
ÁREA DE CONSTRUÇÃO EXISTENTE	93,84m²
ÁREA DA PERMEÁVEL	126,87m²

NOTAS:
1- MEDIDAS EM METROS,
2- CONFERIR COTAS NO LOCAL DA EXECUÇÃO ANTES DO INICIO DA OBRA
3- CASO DE DÚVIDA CONSULTAR O ENGENHEIRO FISCAL.

Fachada Frontal
Escala: 1:100



ARQUITETURA



CREAS

- Proprietário: Município de Campos Verdes
- Local da obra: Avenida Campos Verdes, Qd. 30, Lt. 04, Jardim Ouro Verde 2
- Cidade: Campos Verdes - Goiás

Conteúdo: Folha: 02/02

- Planta Baixa.
- Planta de Cobertura
- Planta de Situação
- Cortes
- Legendas

Áreas: Área construída: 93,84m²

Assinaturas:

Proprietário: Município de Campos Verdes
CPF: 01.493.998/0001-76

Responsável Técnico: Gilson Silva Queiroz
CREA: 7713/D-GO

PROJETO ALTERAÇÕES